Приложение № 3 към Заповед № ЗАП-00372-22.04.2026

Образец по чл.53, ал.6 от НС

Одобрил:……
……
/име, фамилия и подпис/:……

Дата:……г.,
№ и дата на удостоверението за упражняване на лесовъдска практика:……

Утвърдил:……
……
/име, фамилия, подпис/:……
/попълва се само в случаите на чл.53, ал.4 от НСГ/
Дата:……г.,
№ и дата на удостоверението за упражняване на лесовъдска практика:……

ТЕХНОЛОГИЧЕН ПЛАН №…..

За добив на дървесина от отдел ……122…… подотдел ……г……

На ТП ДГС / ДЛС / УОГС ……Пещера……/попълва се само за държавни гори / Общи
……; Землище ……с. Равногор……; имот
/кадастрален идентификатор/ КВС/ №……,/попълва се само за недържавни гори/

I. Схема за добива на дървесина от насаждението

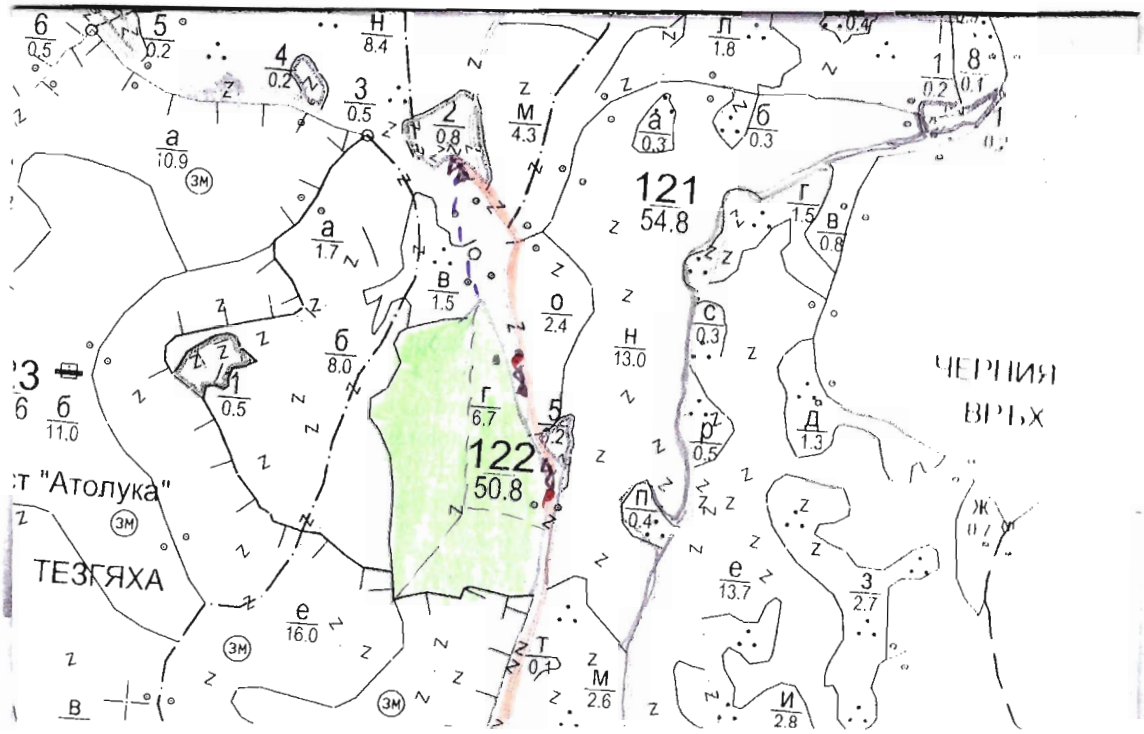

Легенда:

± ± ± ±	проектирани коларски вр. извозни пътища	»»»»»	Проектирани тракторни вр.извозни пътища
- - - - -	съществуащи извозни пътища	▲▲▲	временен склад
======	съществуващ автомобилен път	xxxxx	трасе на въжена линия
^^^^^^	просека	=+=+=	проектиран автомобилен път
	маркирана площ	•	место за смяка на ГСМ и събиране на от пазъци

На схемата задължително се нанасят контурите на насаждението/имота, съществуващите и проектирани временни го пътища, просеките за въжени линии, извозни пътища, временни складове както и връзката им със съществува автомобилна мрежа.

II. Технологични указания и параметри на технологичната инфраструктура

1.Дървесината в насаждението да се добива при спазване на технологичната схема по т. I

2.Сечта ще се **извършва с бензиномоторен трион чрез направа на клиновиден засек; кастренето на отсечените ст се извършва: в сечище**

3.Извозът от сечището до временните складове ще се осъществява **с животинска теглителна сила / механизирана техника на дълги и къси секции до 12м, сортименти; с влачене по терена, изцяло натоварени, а дървата и късите материали на самар /. Стриктно да се спазва спецификация за размери и качество одобрена със Заповед на директора на ЮЦДП.**

4.Проектирани нови горски автомобилни пътища съгласно наредба №5 за строителството в горските територии без промяна на предназначението им: дължина ……-……м, широчина ……-……м.

5.Изграждане/ремонт на временни извозни горски пътища /вярното се подчертава /:
5.1.Тракторни – допустимо разстояние между тях……-……м /не по-малко от 40м/, дължина……-……м, широчина……-……4м.
5.2.Коларски – разстояние между тях……-……м /не по-малко от 40м/, дължина……-……м, широчина……-……м.

6.Просеки за въжени линии: ……-……бр., допустимо разстояние между просеките ……-……м, дължина……-……м,широчина……-……м
7.Направа на просеки……-……бр. допустимо разстояние между тях……-……м, дължина……-……м, широчина……-……м
8.Изграждане на нови временни складове /бр., площ в ха / ……-……Изграждането им да е извън пътното платно то на горските пътища.
9.Мерки за опазване на оставащите на корен дървета, подраста, младиняка и почвата -**Дърветата подлежащи на сеч да се повалят в посока свободна от подраст, младиняк и стоящи дървета. При извоз оставащите на корен дървета да се пазят от нараняване.**

10.Начини на почистване на сечището

а/Събиране на купчини в сечището в страни от оставащите на корен дървета и места без наличие на подраст

б/Разхвърляне в сечището

в/Изнасяне извън сечището

11.Материалите ще се извозят до временен склад отразен на технологичната схема за добив на дървесина по т.I

/когато мястото на временния склад няма данни, позволяващи точното му определяне или попада извън мащаба на схемата по т. I, се посочват географските му координати в градуси, минути и секунди./

12. Средно извозно разстояние:……200……

13.Други указания: Да се спазват разпоредбите на ЗГ, подзаконовите актове по прилагането му и изискванията на горската сертификация. Да се изнасят битовите отпадъци от сечището извън горските територии на определените за това места. Смяната на ГСМ също да се извършва на определените за това места. Извозените на временните складове дървени материали ще се окачествяват, кубират, надписват и складират върху лонгони без да се допират до стоящи дървета. Технологичната дървесина и дървата за огрев ще подреждат на фигури……

Наличие на ВКС 2, ВКС 1.1; мерки, които е необходимо да се спазват, да се прилагат методи, които запазват естественото възобновяване, да се полуват системи запазващи видовото разнообразие, опазване и поддържане на естественото местообитание на видовете.

14.Всички операции по подготвителните и основните работи да се извършват съгласно изискванията на Правилника за здравословни и безопасни условия на труд в горите и правилата за противопожарна безопасност в горите.

Известно ми е, че за посочени или попълнени неверни данни в настоящия документ носа наказателна отговорност по реда на Глава девета от Наказателния кодекс.

Изготвил:……Костадин Гинев……/подпис, име и фамилия/
Дата:……29.07.2026……год.
Място на издаване:……Мицер……
№ и дата на удостоверението за упражняване на лесовъдска практика:……1180/10.05.2012 г.……

ЗАПОЗНАТ с технологичния план:……/попълва се след издаване на позволителното за сеч/ Лицето по чл.108, ал.2 от ЗГ, на което е издадено позволително за сеч №……
……

/трите имена, подпис, дата/

№ и дата на удостоверението за упражняване на лесовъдска практика:……

Приложение № 3 към Заповед № ЗАП-00372-22.04.2026г.

Образец по чл.53, ал.6 от НСГ

Одобрил:……
……
/име, фамилия и подпис/:……

Дата:……г.,
№ и дата на удостоверението за упражняване на лесовъдска практика:……

Утвърдил:……
……
/име, фамилия, подпис/:……
/попълва се само в случаите на чл.53, ал.4 от НСГ/
Дата:……г.,
№ и дата на удостоверението за упражняване на лесовъдска практика:……

ТЕХНОЛОГИЧЕН ПЛАН №…..

За добив на дървесина от отдел ……147…… подотдел ……Г……

На ТП ДГС / ~~ДЛС / УОГС~~ ……Лещера……/попълва се само за държавни гори / Община ……; Землище ……Равногор……; имот с /кадастрален идентификатор/ КВС/ №……,/попълва се само за недържавни гори/

I. Схема за добива на дървесина от насаждението

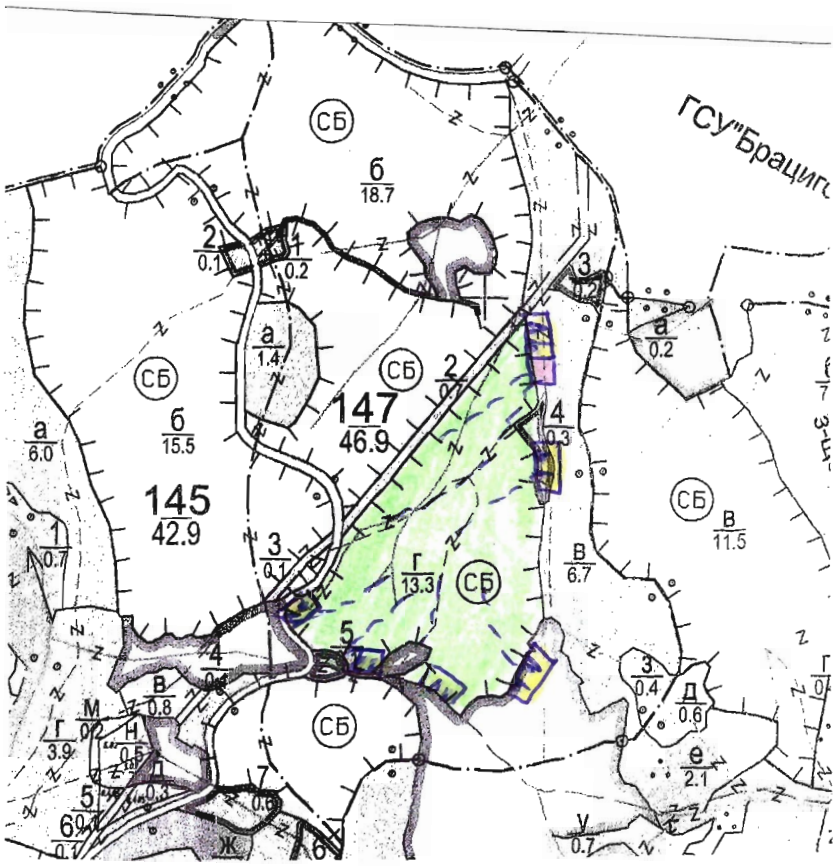

Легенда:

± ± ± ±	проектирани коларски вр. извозни пътища	»»»»»	Проектирани тракторни вр.извозни пътища
- - - - -	съществуващи извозни пътища	▲▲▲	временен склад
═══	съществуващ автомобилен път	xxxxx	трасе на въжена линия
^^^^^	просека	=+=+=	проектиран автомобилен път
	-Маркира мдоц		-Място за отмаждане и зареждане с ГСМ

На схемата задължително се нанасят контурите на насаждението/имота, съществуващите и проектирани временни горски пътища, просеките за въжени линии, извозни пътища, временни складове както и връзката им със съществуващата автомобилна мрежа.

II. Технологични указания и параметри на технологичната инфраструктура

1.Дървесината в насаждението да се добива при спазване на технологичната схема по т. I

2.Сечта ще се **извършва <u>с бензиномоторен трион чрез направа на клиновиден засек</u>; <u>кастренето на отсечените стъбл</u> се извършва: в сечище**

3.Извозът от сечището до временните складове ще се осъществява **с животинска теглителна сила / механизирана техника на дълги и къси секции до 12м, сортименти; с влачене по терена, изцяло натоварени, а дървата и късите материали на самар /. Стриктно да се спазва спецификация за размери и качество одобрена със Заповед на директора на ЮЦДП.**

4.Проектирани нови горски автомобилни пътища съгласно наредба №5 за строителството в горските територии без промяна на предназначението им: дължина ……м, широчина ……м.

5.Изграждане/ремонт на временни извозни горски пътища /вярното се подчертава /:
5.1.Тракторни – допустимо разстояние между тях……м /не по-малко от 40м/, дължина……м, широчина……4м.
5.2.Коларски – разстояние между тях……м /не по-малко от 40м/, дължина……м, широчина……м.

6.Просеки за въжени линии: ……бр., допустимо разстояние между просеките ……м, дължина……м,широчина……м
7.Направа на просеки……бр. допустимо разстояние между тях……м, дължина……м, широчина……м
8.Изграждане на нови временни складове /бр., площ в ха / ……Изграждането им да е извън пътното платно то на горските пътища.
9.Мерки за опазване на оставащите на корен дървета, подраста, младиняка и почвата -**Дърветата подлежащи на сеч да се повалят в посока свободна от подраст, младиняк и стоящи дървета. При извоз оставащите на корен дървета да се пазят от нараняване.**

10.Начини на почистване на сечището

а/ Събиране на купчини в сечището в страни от оставащите на корен дървета и места без наличие на подраст

б/Разхвърляне в сечището

в/Изнасяне извън сечището

11.Материалите ще се извозят до временен склад отразен на технологичната схема за добив на дървесина по т.I

/когато мястото на временния склад няма данни, позволяващи точното му определяне или попада извън мащаба на схемата по т. 1 се посочват географските му координати в градуси, минути и секунди./

12. Средно извозно разстояние:200

13.Други указания: Да се спазват разпоредбите на ЗГ, подзаконовите актове по прилагането му и изискванията на горската сертификация. Да се изнасят битовите отпадъци от сечището извън горските територии на определените за това места. Смяната на ГСМ също да се извършва на определените за това места. Извозените на временните складове дървени материали ще се окачествяват, кубират, надписват и складират върху лонгони без да се допират до стоящи дървета. Технологичната дървесина и дървата за огрев ще подреждат на фигури……

Наличие на вхе 2 и вхе 1.1 – да се прилагат необходими шевелни зайчавания непрекъснато възпроизвеждане на видовата и структурно функционално разнообразие. Опазване и подобряване на почвеното плодородие. Ограничаване на повреждането на оставащите дървета и подраста.

14.Всички операции по подготвителните и основните работи да се извършват съгласно изискванията на Правилника за здравословни и безопасни условия на труд в горите и правилата за противопожарна безопасност в горите.

Известно ми е, че за посочени или попълнени неверни данни в настоящия документ носа наказателна отговорност по реда на Глава девета от Наказателния кодекс.

Изготвил: инж. Ангел Христанов ……/подпис, име и фамилия/
Дата: 29.07.2020 год.
Място на издаване: гр. Мещура
№ и дата на удостоверението за упражняване на лесовъдска практика: 5467/20.02.2012 г.

ЗАПОЗНАТ с технологичния план:……/попълва се след издаване на позволителното за сеч
Лицето по чл.108, ал.2 от ЗГ, на което е издадено позволително за сеч №……
……

/трите имена, подпис, дата/

№ и дата на удостоверението за упражняване на лесовъдска практика:……

Приложение № 3 към Заповед № ЗАП-00372-22.04.20

Образец по чл.53, ал.6 от I

Одобрил:……
……
/име, фамилия и подпис/:……

Дата:……г.,
№ и дата на удостоверението за упражняване на лесовъдска практика:……

Утвърдил:……
……
/име, фамилия, подпис/:……
/попълва се само в случаите на чл.53, ал.4 от НСГ/
Дата:……г.,
№ и дата на удостоверението за упражняване на лесовъдска практика:……

ТЕХНОЛОГИЧЕН ПЛАН №…..

За добив на дървесина от отдел ……213…… подотдел ……Н……

На ТП ДГС / ~~ДЛС / УОГС~~ ……Пещера……/попълва се само за държавни гори / Общ
……; Землище ……Равногор……; имот
/кадастрален идентификатор/ КВС/ №……,/попълва се само за недържавни гори/

I. Схема за добива на дървесина от насаждението

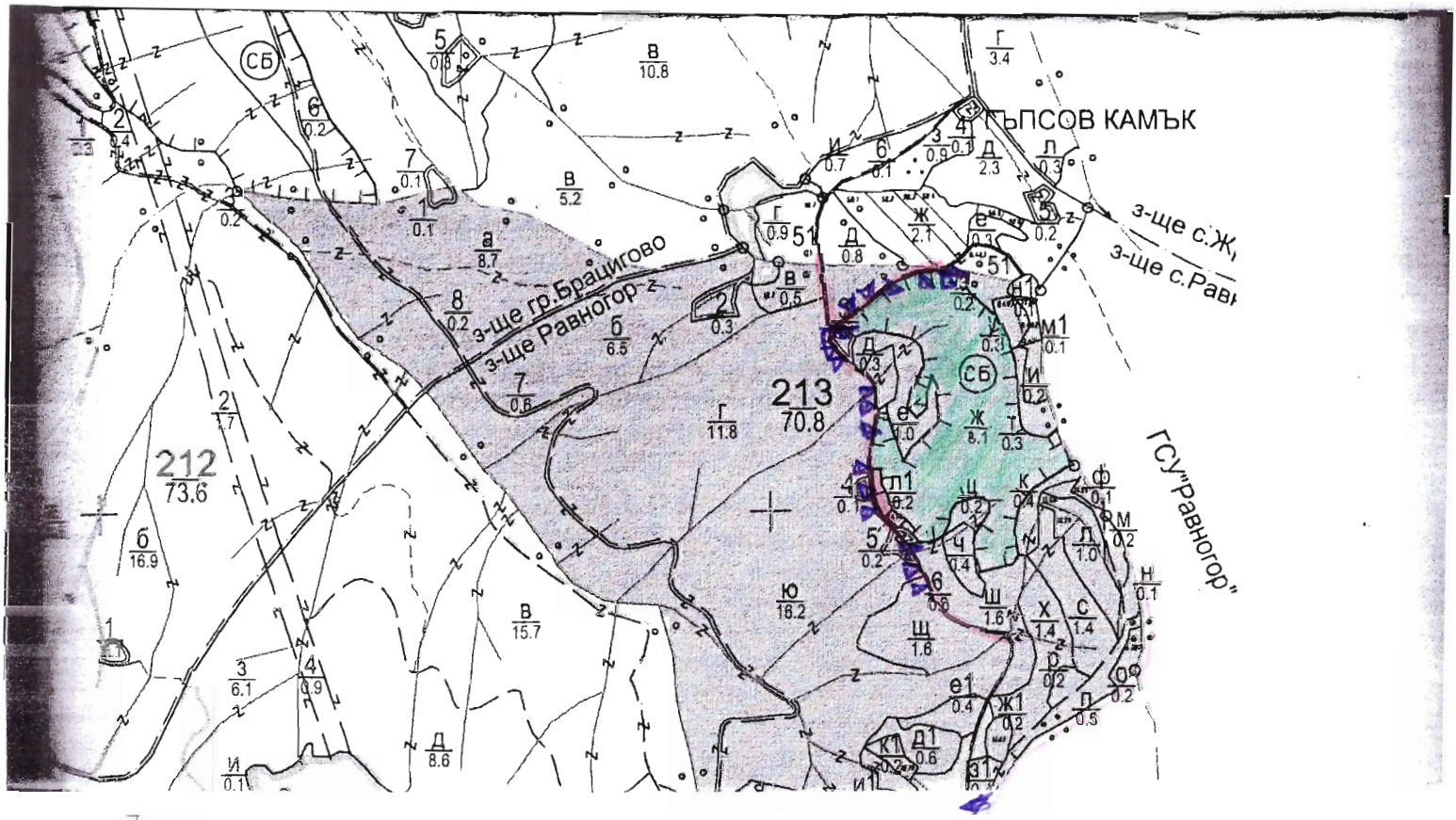

Легенда:

====	проектирани коларски вр. извозни пътища	»»»»	Проектирани тракторни вр.извозни пътища
- - - - -	съществуащи извозни пътища	▲▲▲	временен склад
=====	съществуващ автомобилен път	xxxxx	трасе на въжена линия
^^^^^^	просека	=+=+=	проектиран автомобилен път
	отд. за усвояване		ГСИ / място за отпадащи

На схемата задължително се нанасят контурите на насаждението/имота, съществуващите и проектирани временни пътища, просеките за въжени линии, извозни пътища, временни складове както и връзката им със съществу автомобилна мрежа.

II. Технологични указания и параметри на технологичната инфраструктура

1.Дървесината в насаждението да се добива при спазване на технологичната схема по т. I

2.Сечта ще се извършва с бензиномоторен трион чрез направа на клиновиден засек; кастренето на отсечените се извършва: в сечище

3.Извозът от сечището до временните складове ще се осъществява **с животинска теглителна сила / механизирана техника на дълги и къси секции до 12м, сортименти; с влачене по терена, изцяло натоварени, а дървата и късите материали на самар /. Стриктно да се спазва спецификация за размери и качество одобрена със Заповед на директора на ЮЦДП.**

4.Проектирани нови горски автомобилни пътища съгласно наредба №5 за строителството в горските територии без промяна на предназначението им: дължина ……м, широчина ……м.

5.Изграждане/ремонт на временни извозни горски пътища /вярното се подчертава /:
5.1.Тракторни – допустимо разстояние между тях……м /не по-малко от 40м/, дължина……м, широчина……4м.
5.2.Коларски – разстояние между тях……м /не по-малко от 40м/, дължина……м, широчина……м.

6.Просеки за въжени линии: ……бр., допустимо разстояние между просеките ……м, дължина……м,широчина……м
7.Направа на просеки……бр. допустимо разстояние между тях……м, дължина……м, широчина……м
8.Изграждане на нови временни складове /бр., площ в ха / ……Изграждането им да е извън пътното платно то на горските пътища.
9.Мерки за опазване на оставащите на корен дървета, подраста, младиняка и почвата -**Дърветата подлежащи на сеч да се повалят в посока свободна от подраст, младиняк и стоящи дървета. При извоз оставащите на корен дървета да се пазят от нараняване.**

10.Начини на почистване на сечището

а/ Събиране на купчини в сечището в страни от оставащите на корен дървета и места без наличие на подраст

б/Разхвърляне в сечището

в/Изнасяне извън сечището

11.Материалите ще се извозят до временен склад отразен на технологичната схема за добив на дървесина по т.I

/когато мястото на временния склад няма данни, позволяващи точното му определяне или попада извън мащаба на схемата по т. I се посочват географските му координати в градуси, минути и секунди./

12. Средно извозно разстояние:……1.5 0 км……

13.Други указания: Да се спазват разпоредбите на ЗГ, подзаконовите актове по прилагането му и изискванията на горската сертификация. Да се изнасят битовите отпадъци от сечището извън горските територии на определените за това места. Смяната на ГСМ също да се извършва на определените за това места. Извозените на временните складове дървени материали ще се окачествяват, кубират, надписват и складират върху лонгони без да се допират до стоящи дървета. Технологичната дървесина и дървата за огрев ще подреждат на фигури……

……
……ВГС 1.1 – защитена зона за опазване на дивите птици……
……Директива 79/409 ЕИО – BG 0002063……
……
……ВГС-2 – Екосистеми с мозаечно разпространение……
……на типа лакунарен……
……
……
……
……

14.Всички операции по подготвителните и основните работи да се извършват съгласно изискванията на Правилника за здравословни и безопасни условия на труд в горите и правилата за противопожарна безопасност в горите.

Известно ми е, че за посочени или попълнени неверни данни в настоящия документ нося наказателна отговорност по реда на Глава девета от Наказателния кодекс.

Изготвил:…Петър Тонев…/подпис, име и фамилия/
Дата:…27…07…2026 г.…год.
Място на издаване:…Петрич…
№ и дата на удостоверението за упражняване на лесовъдска практика:…10987/29.10.17 г.…

ЗАПОЗНАТ с технологичния план:……/попълва се след издаване на позволителното за сеч/
Лицето по чл.108, ал.2 от ЗГ, на което е издадено позволително за сеч №……
……
/трите имена, подпис, дата/
№ и дата на удостоверението за упражняване на лесовъдска практика:……

Приложение № 3 към Заповед № ЗАП-00372-22.04.2

Образец по чл.53, ал.6 от

Одобрил:……
……
/име, фамилия и подпис/:……

Дата:……г.,
№ и дата на удостоверението за упражняване на лесовъдска практика:……

Утвърдил:……
……
/име, фамилия, подпис/:……
/попълва се само в случаите на чл.53, ал.4 от НСГ/
Дата:……г.,
№ и дата на удостоверението за упражняване на лесовъдска практика:……

ТЕХНОЛОГИЧЕН ПЛАН №…..

За добив на дървесина от отдел ……213…… подотдел ……ц……

На ТП ДГС / ~~ДЛС / УОГС~~ ……П. ецера……/попълва се само за държавни гори / Об
……; Землище ……равногор……; им
/кадастрален идентификатор/ КВС/ №……/попълва се само за недържавни гори/

I. Схема за добива на дървесина от насаждението

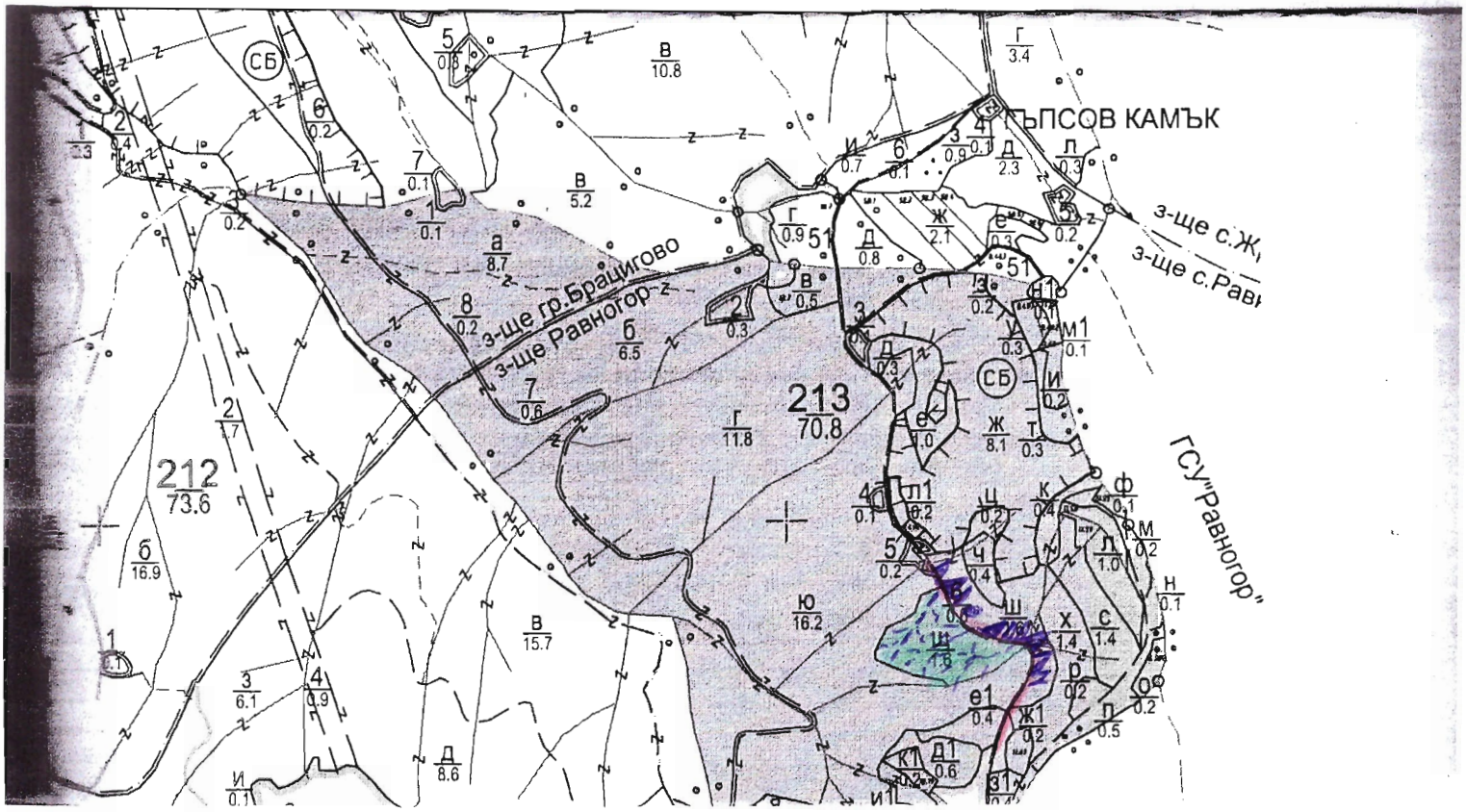

Легенда:

====	проектирани коларски вр. извозни пътища	»»»»»	Проектирани тракторни вр.извозни пътища
—·—·—	съществуащи извозни пътища	▲▲▲	временен склад
=====	съществуващ автомобилен път	xxxxx	трасе на въжена линия
^^^^^^	просека	=+=+=	проектиран автомобилен път
	отз. за завояване		място за отпадащи / ГСУ

На схемата задължително се нанасят контурите на насаждението/имота, съществуващите и проектирани временни пътища, просеките за въжени линии, извозни пътища, временни складове както и връзката им със съществу автомобилна мрежа.

II. Технологични указания и параметри на технологичната инфраструктура

1.Дървесината в насаждението да се добива при спазване на технологичната схема по т. I

2.Сечта ще се **извършва <u>с бензиномоторен трион чрез направа на клиновиден засек</u>; <u>кастренето на отсечените се извършва: в сечище</u>**

3.Извозът от сечището до временните складове ще се осъществява **с животинска теглителна сила / механизирана техника на дълги и къси секции до 12м, сортименти; с влачене по терена, изцяло натоварени, а дървата и късите материали на самар /. Стриктно да се спазва спецификация за размери и качество одобрена със Заповед на директора на ЮЦДП.**

4.Проектирани нови горски автомобилни пътища съгласно наредба №5 за строителството в горските територии без промяна на предназначението им: дължина ……м, широчина ……м.

5.Изграждане/ремонт на временни извозни горски пътища /вярното се подчертава /:

5.1.Тракторни – допустимо разстояние между тях……м /не по-малко от 40м/, дължина……300……м, широчина……4м.

5.2.Коларски – разстояние между тях……м /не по-малко от 40м/, дължина……м, широчина……м.

6.Просеки за въжени линии: ……бр., допустимо разстояние между просеките ……м, дължина……м,широчина……м

7.Направа на просеки……бр. допустимо разстояние между тях……м, дължина……м, широчина……м

8.Изграждане на нови временни складове /бр., площ в ха / ……Изграждането им да е извън пътното платно то на горските пътища.

9.Мерки за опазване на оставащите на корен дървета, подраста, младиняка и почвата -**Дърветата подлежащи на сеч да се повалят в посока свободна от подраст, младиняк и стоящи дървета. При извоз оставащите на корен дървета да се пазят от нараняване.**

10.Начини на почистване на сечището

а/ Събиране на купчини в сечището в страни от оставащите на корен дървета и места без наличие на подраст

б/Разхвърляне в сечището

в/Изнасяне извън сечището

11.Материалите ще се извозят до временен склад отразен на технологичната схема за добив на дървесина по т.I

/когато мястото на временния склад няма данни, позволяващи точното му определяне или попада извън мащаба на схемата по т. I се посочват географските му координати в градуси, минути и секунди./

12. Средно извозно разстояние:……80……

13.Други указания: Да се спазват разпоредбите на ЗГ, подзаконовите актове по прилагането му и изискванията на горската сертификация. Да се изнасят битовите отпадъци от сечището извън горските територии на определените за това места. Смяната на ГСМ също да се извършва на определените за това места. Извозените на временните складове дървени материали ще се окачествяват, кубират, надписват и складират върху лонгони без да се допират до стоящи дървета. Технологичната дървесина и дървата за огрев ще подреждат на фигури……

В КС 1.1 → Защитена зона за опазване на дивите птици – Директива – 79/409 ЕЕС – BG 0002063

В КС 2 – Екосистеми и позайки от екосистеми на ниво ландшафт.

14.Всички операции по подготвителните и основните работи да се извършват съгласно изискванията на Правилника за здравословни и безопасни условия на труд в горите и правилата за противопожарна безопасност в горите.

Известно ми е, че за посочени или попълнени неверни данни в настоящия документ носа наказателна отговорност по реда на Глава девета от Наказателния кодекс.

Изготвил: П. Петр Тинев ……/подпис, име и фамилия/

Дата: 27 07 2026 год.

Място на издаване: 10987/29 10

№ и дата на удостоверението за упражняване на лесовъдска практика:……

ЗАПОЗНАТ с технологичния план……/попълва се след издаване на позволителното за сеч/ Лицето по чл.108, ал.2 от ЗГ, на което е издадено позволително за сеч №……

……

/трите имена, подпис, дата/

№ и дата на удостоверението за упражняване на лесовъдска практика:……

Приложение № 3 към Заповед № ЗАП-00372-22.04.2026

Образец по чл.53, ал.6 от НС

Одобрил:……
……
/име, фамилия и подпис/:……

Дата:……г.,
№ и дата на удостоверението за упражняване на лесовъдска практика:……

Утвърдил:……
……
/име, фамилия, подпис/:……
/попълва се само в случаите на чл.53, ал.4 от НСГ/
Дата:……г.,
№ и дата на удостоверението за упражняване на лесовъдска практика:……

ТЕХНОЛОГИЧЕН ПЛАН №…..

За добив на дървесина от отдел ……283…… подотдел ……д……

На ТП ДГС / ДЛС / УОГС ……Пещера……/попълва се само за държавни гори / Общин ……; Землище ……Брацитово……; имот /кадастрален идентификатор/ КВС/ №……,/попълва се само за недържавни гори/

I. Схема за добива на дървесина от насаждението

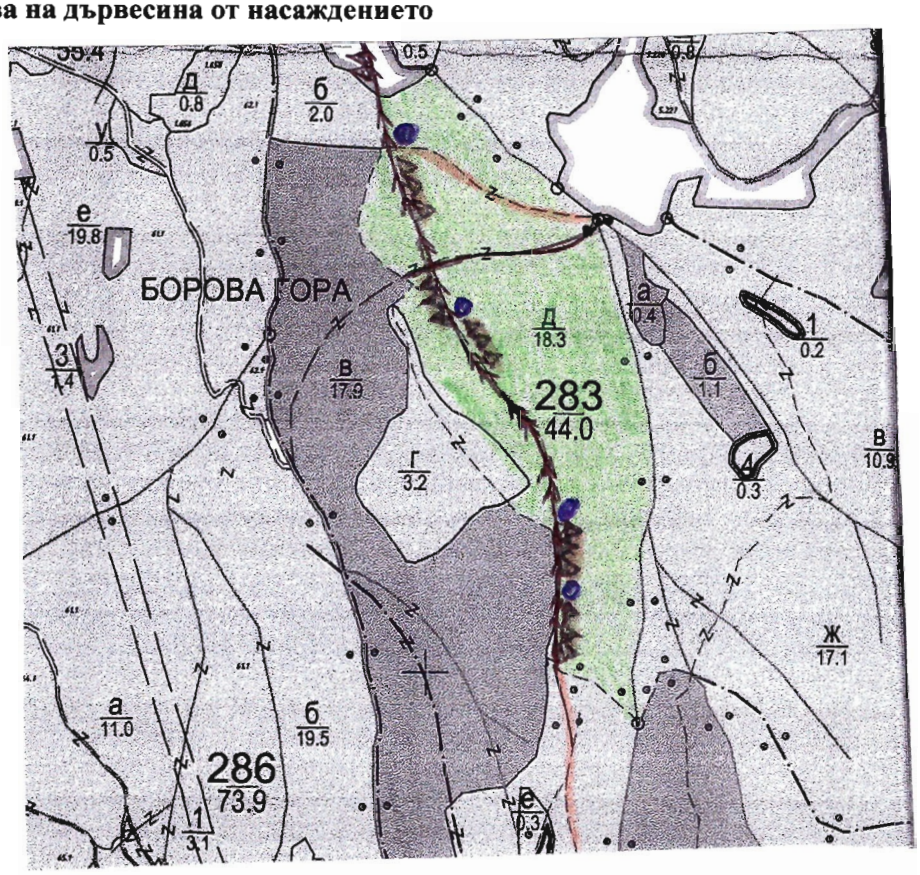

Легенда:

± ± ± ±	проектирани коларски вр. извозни пътища	»»»»»	Проектирани тракторни вр.извозни пътища
- - - - -	съществуащи извозни пътища	▲▲▲	временен склад
═══	съществуващ автомобилен път	xxxxx	трасе на въжена линия
^^^^^^	просека	=+=+=	проектиран автомобилен път
	площ за усвояване	●	мястоза смяна на ГСМ и събиране на отпадъц

На схемата задължително се нанасят контурите на насаждението/имота, съществуващите и проектирани временни горс пътища, просеките за въжени линии, извозни пътища, временни складове както и връзката им със съществуваща автомобилна мрежа.

II. Технологични указания и параметри на технологичната инфраструктура

1.Дървесината в насаждението да се добива при спазване на технологичната схема по т. I

2.Сечта ще се **извършва <u>с бензиномоторен трион чрез направа на клиновиден засек</u>; <u>кастренето на отсечените стъб</u> <u>се извършва: в сечище</u>**

3.Извозът от сечището до временните складове ще се осъществява **с животинска теглителна сила / механизирана техника на дълги и къси секции до 12м, сортименти; с влачене по терена, изцяло натоварени, а дървата и късите материали на самар /. Стриктно да се спазва спецификация за размери и качество одобрена със Заповед на директора на ЮЦДП.**

4.Проектирани нови горски автомобилни пътища съгласно наредба №5 за строителството в горските територии без промяна на предназначението им: дължина ……м, широчина ……м.

5.Изграждане/ремонт на временни извозни горски пътища /вярното се подчертава /:
5.1.Тракторни – допустимо разстояние между тях……40м…..м /не по-малко от 40м/, дължина……1050……м, широчина……4м……..4м.
5.2.Коларски – разстояние между тях……..м /не по-малко от 40м/, дължина……м, широчина……м.

6.Просеки за въжени линии: ……бр., допустимо разстояние между просеките ……м, дължина……м,широчина……м
7.Направа на просеки……бр. допустимо разстояние между тях……м, дължина……м, широчина……м
8.Изграждане на нови временни складове /бр., площ в ха / ……Изграждането им да е извън пътното платно то на горските пътища.
9.Мерки за опазване на оставащите на корен дървета, подраста, младиняка и почвата -**Дърветата подлежащи на сеч да се повалят в посока свободна от подраст, младиняк и стоящи дървета. При извоз оставащите на корен дървета да се пазят от нараняване.**

10.Начини на почистване на сечището

а/ Събиране на купчини в сечището в страни от оставащите на корен дървета и места без наличие на подраст

б/Разхвърляне в сечището

в/Изнасяне извън сечището

11.Материалите ще се извозят до временен склад отразен на технологичната схема за добив на дървесина по т.I

/когато мястото на временния склад няма данни, позволяващи точното му определяне или попада извън мащаба на схемата по т. I, се посочват географските му координати в градуси, минути и секунди./

12. Средно извозно разстояние:……500м……
13.Други указания: Да се спазват разпоредбите на ЗГ, подзаконовите актове по прилагането му и изискванията на горската сертификация. Да се изнасят битовите отпадъци от сечището извън горските територии на определените за това места. Смяната на ГСМ също да се извършва на определените за това места. Извозените на временните складове дървени материали ще се окачествяват, кубират, надписват и складират върху лонгони без да се допират до стоящи дървета. Технологичната дървесина и дървата за огрев ще подреждат на фигури……
намигни Вх.2 - да се прилагат неговодни системи санкуващи
вложото, върхарвето и смърчутото разкоефициентяване - ер.
да се замаува и цели сортименто въвлюбване

14.Всички операции по подготвителните и основните работи да се извършват съгласно изискванията на Правилника за здравословни и безопасни условия на труд в горите и правилата за противопожарна безопасност в горите.

Известно ми е, че за посочени или попълнени неверни данни в настоящия документ носа наказателна отговорност по реда на Глава девета от Наказателния кодекс.

Изготвил: инж. Благой Ценев ……/подпис, име и фамилия/
Дата:……26.08.2026……год.
Място на издаване:……Пещера……
№ и дата на удостоверението за упражняване на лесовъдска практика: №14678/29.09.2021 год.

ЗАПОЗНАТ с технологичния план:……/попълва се след издаване на позволителното за сеч/
Лицето по чл.108, ал.2 от ЗГ, на което е издадено позволително за сеч №……
……..
/трите имена, подпис, дата/
№ и дата на удостоверението за упражняване на лесовъдска практика:……..

Приложение № 3 към Заповед № ЗАП-00372-22.04.2

Образец по чл.53, ал.6 от

Одобрил:……
……
/име, фамилия и подпис/:……

Дата:……г.,
№ и дата на удостоверението за упражняване на лесовъдска практика:……

Утвърдил:……
……
/име, фамилия, подпис/:……
/попълва се само в случаите на чл.53, ал.4 от НСГ/
Дата:……г.,
№ и дата на удостоверението за упражняване на лесовъдска практика:……

ТЕХНОЛОГИЧЕН ПЛАН №…..

За добив на дървесина от отдел 30 подотдел 6

На ТП ДГС / ДЛС / УОГС Пещера /попълва се само за държавни гори / Об
……; Землище Пещера; имо
/кадастрален идентификатор/ КВС/ №……,/попълва се само за недържавни гори/

I. Схема за добива на дървесина от насаждението

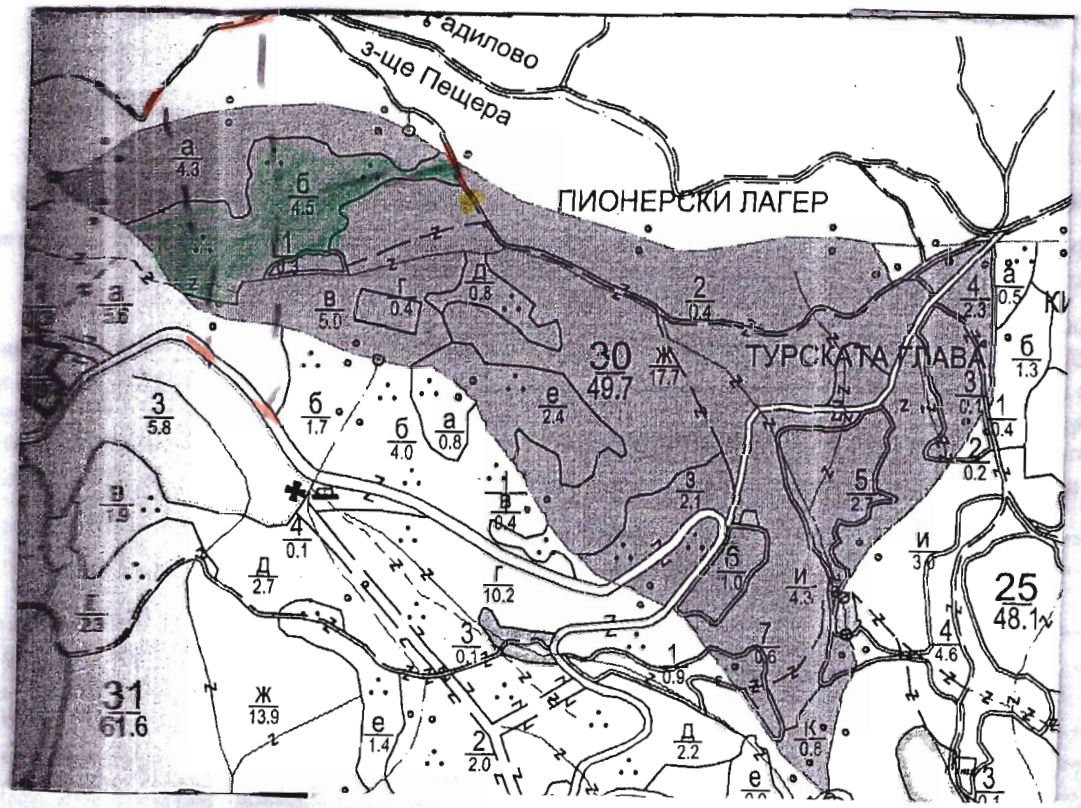

Легенда:

- проектирани коларски вр. извозни пътища
- Проектирани тракторни вр.извозни пътища
- съществуващи извозни пътища
- временен склад
- съществуващ автомобилен път
- трасе на въжена линия
- просека
- проектиран автомобилен път
- маркирано насаждение
- място за отпадъци и ГСМ

На схемата задължително се нанасят контурите на насаждението/имота, съществуващите и проектирани временни пътища, просеките за въжени линии, извозни пътища, временни складове както и връзката им със съществ автомобилна мрежа.

II. Технологични указания и параметри на технологичната инфраструктура

1.Дървесината в насаждението да се добива при спазване на технологичната схема по т. I

2.Сечта ще се **извършва с бензиномоторен трион чрез направа на клиновиден засек; кастренето на отсечените се извършва: в сечище**

3.Извозът от сечището до временните складове ще се осъществява **с животинска теглителна сила / механизирана техника на дълги и къси секции до 12м, сортименти; с влачене по терена, изцяло натоварени, а дървата и късите материали на самар /. Стриктно да се спазва спецификация за размери и качество одобрена със Заповед на директора на ЮЦДП.**

4.Проектирани нови горски автомобилни пътища съгласно наредба №5 за строителството в горските територии без промяна на предназначението им: дължина ……м, широчина ……м.

5.Изграждане/ремонт на временни извозни горски пътища /вярното се подчертава /:
5.1.Тракторни – допустимо разстояние между тях……м /не по-малко от 40м/, дължина……м, широчина……4м.
5.2.Коларски – разстояние между тях……м /не по-малко от 40м/, дължина……м, широчина……м.

6.Просеки за въжени линии: ……бр., допустимо разстояние между просеките ……м, дължина……м,широчина……м
7.Направа на просеки……бр. допустимо разстояние между тях……м, дължина……м, широчина……м
8.Изграждане на нови временни складове /бр., площ в ха / ……Изграждането им да е извън пътното платно то на горските пътища.
9.Мерки за опазване на оставащите на корен дървета, подраста, младиняка и почвата -**Дърветата подлежащи на сеч да се повалят в посока свободна от подраст, младиняк и стоящи дървета. При извоз оставащите на корен дървета да се пазят от нараняване.**

10.Начини на почистване на сечището

а/ Събиране на купчини в сечището в страни от оставащите на корен дървета и места без наличие на подраст

б/Разхвърляне в сечището

в/Изнасяне извън сечището

11.Материалите ще се извозят до временен склад отразен на технологичната схема за добив на дървесина по т.I

/когато мястото на временния склад няма данни, позволяващи точното му определяне или попада извън мащаба на схемата по т. I, се посочват географските му координати в градуси, минути и секунди./

12. Средно извозно разстояние:…150……

13.Други указания: Да се спазват разпоредбите на ЗГ, подзаконовите актове по прилагането му и изискванията на горската сертификация. Да се изнасят битовите отпадъци от сечището извън горските територии на определените за това места. Смяната на ГСМ също да се извършва на определените за това места. Извозените на временните складове дървени материали ще се окачествяват, кубират, надписват и складират върху лонгони без да се допират до стоящи дървета. Технологичната дървесина и дървата за огрев ще подреждат на фигури……
Отдели не попадат в Натура 2000
да се осъва приоритет на естественото възобновяване
да се пазят малки участъци естествена възобновяване
……

14.Всички операции по подготвителните и основните работи да се извършват съгласно изискванията на Правилника за здравословни и безопасни условия на труд в горите и правилата за противопожарна безопасност в горите.

Известно ми е, че за посочени или попълнени неверни данни в настоящия документ носа наказателна отговорност по реда на Глава девета от Наказателния кодекс.

Изготвил: Петър Николов ……/подпис, име и фамилия/
Дата: 29.07.2016 ……год.
Място на издаване: Велинград
№ и дата на удостоверението за упражняване на лесовъдска практика: 3655/20.07.2011г.

ЗАПОЗНАТ с технологичния план:……/попълва се след издаване на позволителното за сеч/ Лицето по чл.108, ал.2 от ЗГ, на което е издадено позволително за сеч №……
……

/трите имена, подпис, дата/

№ и дата на удостоверението за упражняване на лесовъдска практика:……

Приложение № 3 към Заповед № ЗАП-00372-22.04.2

Образец по чл.53, ал.6 от

Одобрил:……
……
/име, фамилия и подпис/:……

Дата:……г.,
№ и дата на удостоверението за упражняване на лесовъдска практика:……

Утвърдил:……
……
/име, фамилия, подпис/:……
/попълва се само в случаите на чл.53, ал.4 от НСГ/
Дата:……г.,
№ и дата на удостоверението за упражняване на лесовъдска практика:……

ТЕХНОЛОГИЧЕН ПЛАН №…..

За добив на дървесина от отдел …30…… подотдел …В……

На ТП ДГС / ДЛС / УОГС …Пещера……/попълва се само за държавни гори / Об
……; Землище …Пещера……; им
/кадастрален идентификатор/ КВС/ №……/попълва се само за недържавни гори/

I. Схема за добива на дървесина от насаждението

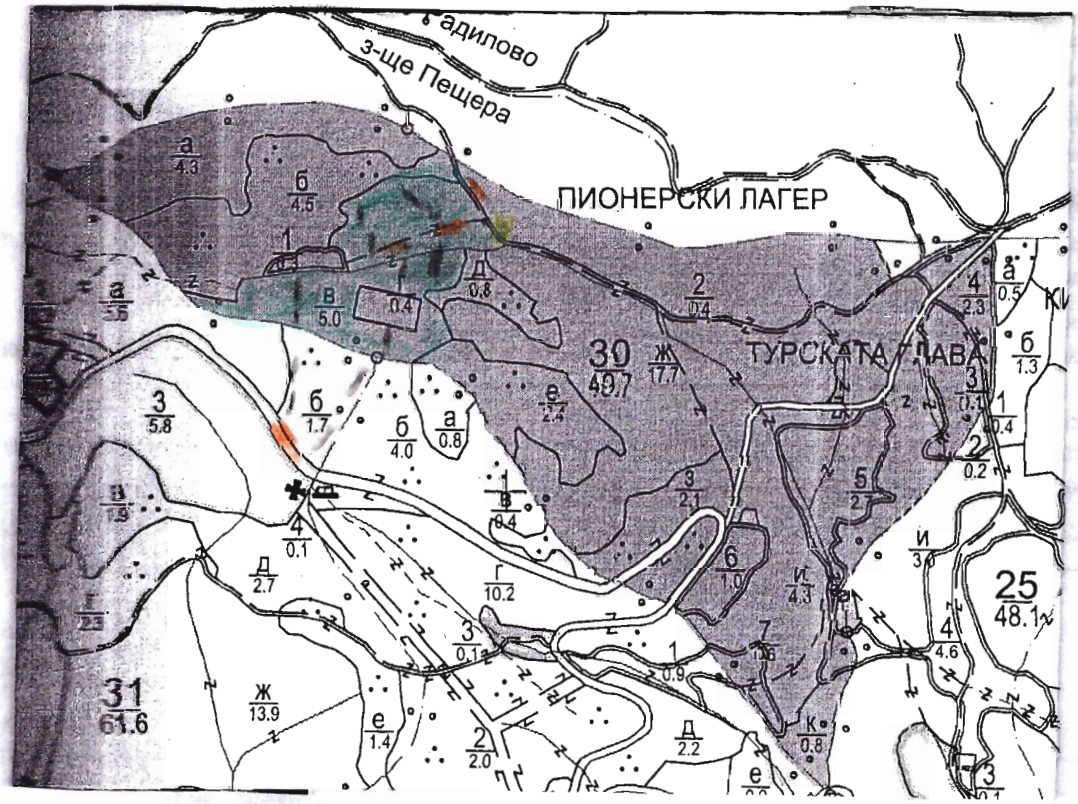

Легенда:

- ± = = ± проектирани планарски вр. извозни пътища
- » » » » Проектирани тракторни вр.извозни пътища
- - - - - съществуващи планински пътища
- ▲▲▲ временен склад
- ═══ съществуващ автомобилен път
- xxxxx трасе на въжена линия
- ^^^^^^ просека
- =+=+= проектиран автомобилен път
- Маркирано насаждение
- Място за отпадъци и ГСМ

На схемата задължително се нанасят контурите на насаждението/имота, съществуващите и проектирани временни пътища, просеките за въжени линии, извозни пътища, временни складове както и връзката им със съществ автомобилна мрежа.

II. Технологични указания и параметри на технологичната инфраструктура

1.Дървесината в насаждението да се добива при спазване на технологичната схема по т. I

2.Сечта ще се **извършва с бензиномоторен трион чрез направа на клиновиден засек; кастренето на отсечените се извършва: в сечище**

3.Извозът от сечището до временните складове ще се осъществява **с животинска теглителна сила / механизирана техника на дълги и къси секции до 12м, сортименти; с влачене по терена, изцяло натоварени, а дървата и късите материали на самар /. Стриктно да се спазва спецификация за размери и качество одобрена със Заповед на директора на ЮЦДП.**

4.Проектирани нови горски автомобилни пътища съгласно наредба №5 за строителството в горските територии без промяна на предназначението им: дължина ……м, широчина ……м.

5.Изграждане/ремонт на временни извозни горски пътища /вярното се подчертава /:
5.1.Тракторни – допустимо разстояние между тях……..м /не по-малко от 40м/, дължина……м, широчина……4м.
5.2.Коларски – разстояние между тях……..м /не по-малко от 40м/, дължина……м, широчина……..м.

6.Просеки за въжени линии: ……..бр., допустимо разстояние между просеките ……м, дължина……м,широчина……м
7.Направа на просеки……бр. допустимо разстояние между тях……м, дължина……м, широчина……..м
8.Изграждане на нови временни складове /бр., площ в ха / ……Изграждането им да е извън пътното платно то на горските пътища.
9.Мерки за опазване на оставащите на корен дървета, подраста, младиняка и почвата -**Дърветата подлежащи на сеч да се повалят в посока свободна от подраст, младиняк и стоящи дървета. При извоз оставащите на корен дървета да се пазят от нараняване.**

10.Начини на почистване на сечището

а/ Събиране на купчини в сечището в страни от оставащите на корен дървета и места без наличие на подраст

б/Разхвърляне в сечището

в/Изнасяне извън сечището

11.Материалите ще се извозят до временен склад отразен на технологичната схема за добив на дървесина по т.I

/когато мястото на временния склад няма данни, позволяващи точното му определяне или попада извън мащаба на схемата по т. I, се посочват географските му координати в градуси, минути и секунди./

12. Средно извозно разстояние:…150 м……
13.Други указания: Да се спазват разпоредбите на ЗГ, подзаконовите актове по прилагането му и изискванията на горската сертификация. Да се изнасят битовите отпадъци от сечището извън горските територии на определените за това места. Смяната на ГСМ също да се извършва на определените за това места. Извозените на временните складове дървени материали ще се окачествяват, кубират, надписват и складират върху лонгони без да се допират до стоящи дървета. Технологичната дървесина и дървата за огрев ще подреждат на фигури……
……Да се опазят пътищата на естественото възобновяване……
……Вече формалото мероприятия които осигуряват……
……естественото възобновяване……
……Отделно и молодо в Натура 2000……

14.Всички операции по подготвителните и основните работи да се извършват съгласно изискванията на Правилника за здравословни и безопасни условия на труд в горите и правилата за противопожарна безопасност в горите.

Известно ми е, че за посочени или попълнени неверни данни в настоящия документ носа наказателна отговорност по реда на Глава девета от Наказателния кодекс.

Изготвил: Петър Николов ……/подпис, име и фамилия/
Дата:…31.08.26……год.
Място на издаване:…Пещера……
№ и дата на удостоверението за упражняване на лесовъдска практика: 3655/2007-2011г.

ЗАПОЗНАТ с технологичния план:……/попълва се след издаване на позволителното за сеч/
Лицето по чл.108, ал.2 от ЗГ, на което е издадено позволително за сеч №……
……
/трите имена, подпис, дата/
№ и дата на удостоверението за упражняване на лесовъдска практика:……

Приложение № 3 към Заповед № ЗАП-00372-22.04.2

Образец по чл.53, ал.6 от

Одобрил:.....
.....
/име, фамилия и подпис/:.....

Дата:.....г.,
№ и дата на удостоверението за упражняване на лесовъдска практика:.....

Утвърдил:.....
.....
/име, фамилия, подпис/:.....
/попълва се само в случаите на чл.53, ал.4 от НСГ/
Дата:.....г.,
№ и дата на удостоверението за упражняване на лесовъдска практика:.....

ТЕХНОЛОГИЧЕН ПЛАН №.....

За добив на дървесина от отдел ..5..... подотдел ..Е.....

На ТП ДГС / ~~ДЛС~~ / ~~УОГС~~ ....Пещера...../попълва се само за държавни гори / Об
.....Пещера.....; Землище с.Радилово.....; им
/кадастрален идентификатор/ КВС/ №...../попълва се само за недържавни гори/

I. Схема за добива на дървесина от насаждението

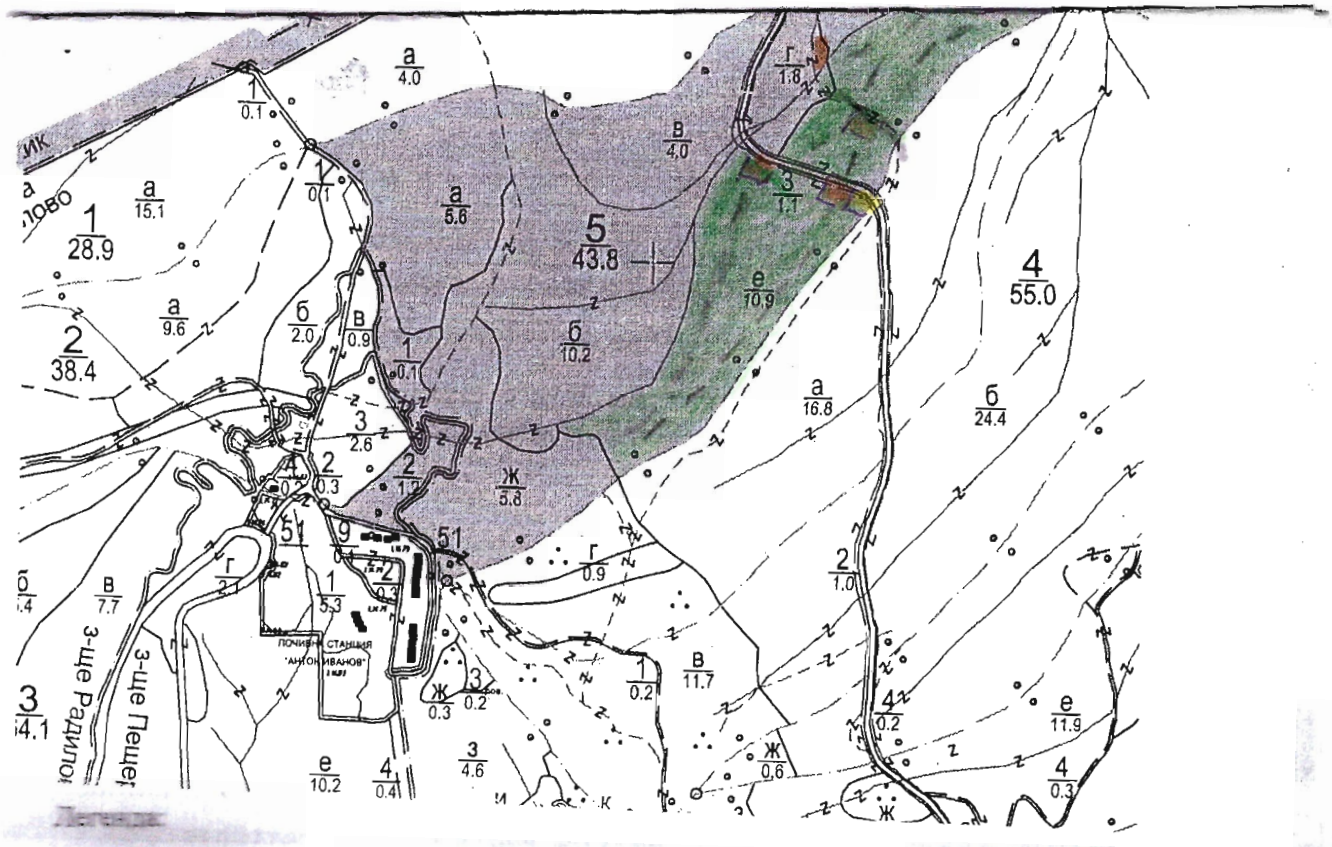

Легенда:

проектирани коларски вр. извозни пътища	Проектирани тракторни вр.извозни пътища
съществуващи извозни пътища	временен склад
съществуващ автомобилен път	трасе на въжена линия
просека	проектиран автомобилен път
ГСМ и мястото за отпадъци	маркирано насаждение

На схемата задължително се нанасят контурите на насаждението/имота, съществуващите и проектирани времен пътища, просеките за въжени линии, извозни пътища, временни складове както и връзката им със същест автомобилна мрежа.

II. Технологични указания и параметри на технологичната инфраструктура

1.Дървесината в насаждението да се добива при спазване на технологичната схема по т. I

2.Сечта ще се **извършва с бензиномоторен трион чрез направа на клиновиден засек; кастренето на отсечени се извършва: в сечище**

3.Извозът от сечището до временните складове ще се осъществява **с животинска теглителна сила / механизирана техника на дълги и къси секции до 12м, сортименти; с влачене по терена, изцяло натоварени, а дървата и късите материали на самар /. Стриктно да се спазва спецификация за размери и качество одобрена със Заповед на директора на ЮЦДП.**

4.Проектирани нови горски автомобилни пътища съгласно наредба №5 за строителството в горските територии без промяна на предназначението им: дължина .....м, широчина .....м.

5.Изграждане/ремонт на временни извозни горски пътища /вярното се подчертава /: 500 м.

5.1.Тракторни – допустимо разстояние между тях.....м /не по-малко от 40м/, дължина.....м, широчина.....4м.

5.2.Коларски – разстояние между тях.....м /не по-малко от 40м/, дължина.....м, широчина.....м.

6.Просеки за въжени линии: .....бр., допустимо разстояние между просеките .....м, дължина.....м,широчина.....м

7.Направа на просеки.....бр. допустимо разстояние между тях.....м, дължина.....м, широчина.....м

8.Изграждане на нови временни складове /бр., площ в ха / .....Изграждането им да е извън пътното платно то на горските пътища.

9.Мерки за опазване на оставащите на корен дървета, подраста, младиняка и почвата -**Дърветата подлежащи на сеч да се повалят в посока свободна от подраст, младиняк и стоящи дървета. При извоз оставащите на корен дървета да се пазят от нараняване.**

10.Начини на почистване на сечището

а/ Събиране на купчини в сечището в страни от оставащите на корен дървета и места без наличие на подраст

б/Разхвърляне в сечището

в/Изнасяне извън сечището

11.Материалите ще се извозят до временен склад отразен на технологичната схема за добив на дървесина по т.I

/когато мястото на временния склад няма данни, позволяващи точното му определяне или попада извън мащаба на схемата по т. I, се посочват географските му координати в градуси, минути и секунди./

12. Средно извозно разстояние:.....350 м.....

13.Други указания: Да се спазват разпоредбите на ЗГ, подзаконовите актове по прилагането му и изискванията на горската сертификация. Да се изнасят битовите отпадъци от сечището извън горските територии на определените за това места. Смяната на ГСМ също да се извършва на определените за това места. Извозените на временните складове дървени материали ще се окачествяват, кубират, надписват и складират върху лонгони без да се допират до стоящи дървета. Технологичната дървесина и дървата за огрев ще подреждат на фигури.....

.....Дава се приоритет на естественото възобновяване.....
.....Приватът се мелиорира чрез оскотуряване.....
.....естественото възобновяване.....
.....Отреда не попада в м.у.р.а 2000.....
.....
.....
.....
.....
.....

14.Всички операции по подготвителните и основните работи да се извършват съгласно изискванията на Правилника за здравословни и безопасни условия на труд в горите и правилата за противопожарна безопасност в горите.

Известно ми е, че за посочени или попълнени неверни данни в настоящия документ носа наказателна отговорност по реда на Глава девета от Наказателний кодекс.

Изготвил:.....Инж. Йордан Атанасов...../подпис, име и фамилия/

Дата:.....07.08.2020 г.....год.

Място на издаване:.....гр. Пещера

№ и дата на удостоверението за упражняване на лесовъдска практика:.....5463/20.02.2012 г.....

ЗАПОЗНАТ с технологичния план:...../попълва се след издаване на позволителното за сеч/

Лицето по чл.108, ал.2 от ЗГ, на което е издадено позволително за сеч №.....

.....

/трите имена, подпис, дата/

№ и дата на удостоверението за упражняване на лесовъдска практика:.....

Приложение № 3 към Заповед № ЗАП-00372-22.04.202

Образец по чл.53, ал.6 от Н

Одобрил:.....
.....
/име, фамилия и подпис/:.....

Дата:.....г.,
№ и дата на удостоверението за упражняване на лесовъдска практика:.....

Утвърдил:.....
.....
/име, фамилия, подпис/:.....
/попълва се само в случаите на чл.53, ал.4 от НСГ/
Дата:.....г.,
№ и дата на удостоверението за упражняване на лесовъдска практика:.....

ТЕХНОЛОГИЧЕН ПЛАН №.....

За добив на дървесина от отдел .....6..... подотдел .....А.....

На ТП ДГС /~~ДЛС~~/~~УОГС~~ .....Пещера......./попълва се само за държавни гори / Общ
.....Пещера.....; Землище .....с. Ягодилово.....; имот
/кадастрален идентификатор/ КВС/ №...../попълва се само за недържавни гори/

I. Схема за добива на дървесина от насаждението

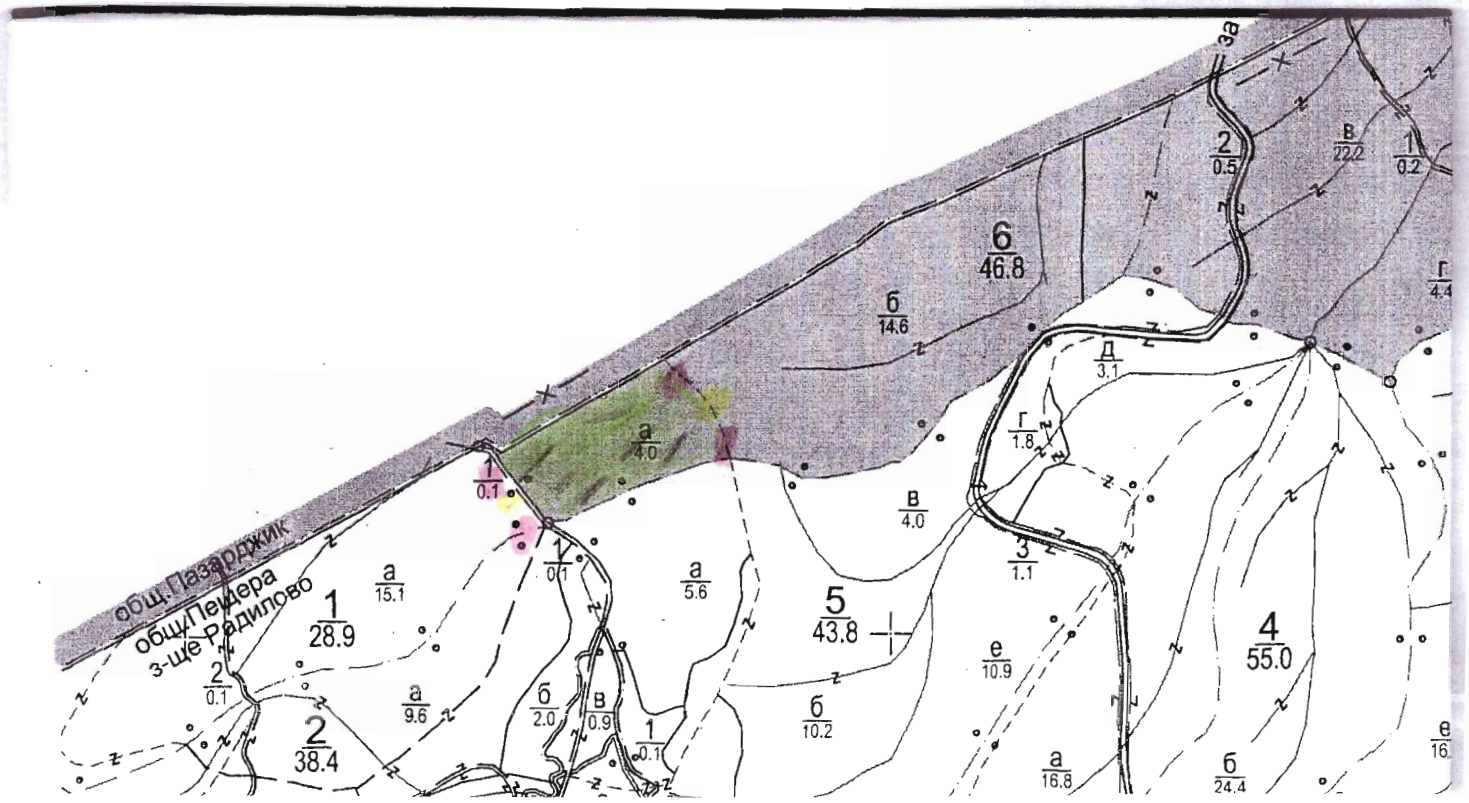

Легенда:

= = = =	проектирани коларски вр. извозни пътища	»»»»»	Проектирани тракторни вр.извозни пътища
- - - - -	съществуващи извозни пътища	▲▲▲	временен склад
═══	съществуващ автомобилен път	XXXXX	трасе на въжена линия
^^^^^	просека	=+=+=	проектиран автомобилен път
	ГСМ и място за отпадъци		Маркирано насаждения

На схемата задължително се нанасят контурите на насаждението/имота, съществуващите и проектирани временни г пътища, просеките за въжени линии, извозни пътища, временни складове както и връзката им със съществув автомобилна мрежа.

II. Технологични указания и параметри на технологичната инфраструктура

1.Дървесината в насаждението да се добива при спазване на технологичната схема по т. I

2.Сечта ще се **извършва с бензиномоторен трион чрез направа на клиновиден засек; кастренето на отсечените с се извършва: в сечище**

3.Извозът от сечището до временните складове ще се осъществява **с животинска теглителна сила / механизирана техника на дълги и къси секции до 12м, сортименти; с влачене по терена, изцяло натоварени, а дървата и късите материали на самар /. Стриктно да се спазва спецификация за размери и качество одобрена със Заповед на директора на ЮЦДП.**

4.Проектирани нови горски автомобилни пътища съгласно наредба №5 за строителството в горските територии без промяна на предназначението им: дължина .....м, широчина .....м.

5.Изграждане/ремонт на временни извозни горски пътища /вярното се подчертава /:
5.1.Тракторни – допустимо разстояние между тях.....м /не по-малко от 40м/, дължина.....м, широчина.....4м.
5.2.Коларски – разстояние между тях.....м /не по-малко от 40м/, дължина.....м, широчина.....м.

6.Просеки за въжени линии: .....бр., допустимо разстояние между просеките .....м, дължина.....м,широчина.....м
7.Направа на просеки.....бр. допустимо разстояние между тях.....м, дължина.....м, широчина.....м
8.Изграждане на нови временни складове /бр., площ в ха / .....Изграждането им да е извън пътното платно то на горските пътища.
9.Мерки за опазване на оставащите на корен дървета, подраста, младиняка и почвата -**Дърветата подлежащи на сеч да се повалят в посока свободна от подраст, младиняк и стоящи дървета. При извоз оставащите на корен дървета да се пазят от нараняване.**

10.Начини на почистване на сечището

а/ Събиране на купчини в сечището в страни от оставащите на корен дървета и места без наличие на подраст

б/Разхвърляне в сечището

в/Изнасяне извън сечището

11.Материалите ще се извозят до временен склад отразен на технологичната схема за добив на дървесина по т.I

/когато мястото на временния склад няма данни, позволяващи точното му определяне или попада извън мащаба на схемата по т. I, се посочват географските му координати в градуси, минути и секунди./

12. Средно извозно разстояние: 250м

13.Други указания: Да се спазват разпоредбите на ЗГ, подзаконовите актове по прилагането му и изискванията на горската сертификация. Да се изнасят битовите отпадъци от сечището извън горските територии на определените за това места. Смяната на ГСМ също да се извършва на определените за това места. Извозените на временните складове дървени материали ще се окачествяват, кубират, надписват и складират върху лонгони без да се допират до стоящи дървета. Технологичната дървесина и дървата за огрев ще подреждат на фигури.....
Отсяла не попада в Натура 2000, да се даба приоритетна сечта. Възобновяване да се прилага дървосъсъ. Сечта ще бъде извършена. Коята ще бъде отстранена. Възобновяване.

14.Всички операции по подготвителните и основните работи да се извършват съгласно изискванията на Правилника за здравословни и безопасни условия на труд в горите и правилата за противопожарна безопасност в горите.

Известно ми е, че за посочени или попълнени неверни данни в настоящия документ нося наказателна отговорност по реда на Глава девета от Наказателния кодекс.

Изготвил: Йордан Атанасов /подпис, име и фамилия/
Дата: 27.07.2026 год.
Място на издаване: гр. Пещера
№ и дата на удостоверението за упражняване на лесовъдска практика: 5469/20.02.2012г

ЗАПОЗНАТ с технологичния план:.....**/**попълва се след издаване на позволителното за сеч/
Лицето по чл.108, ал.2 от ЗГ, на което е издадено позволително за сеч №.....
.....
/трите имена, подпис, дата/
№ и дата на удостоверението за упражняване на лесовъдска практика:.....

Приложение № 3 към Заповед № ЗАП-00372-22.04.2026г.

Образец по чл.53, ал.6 от НСГ

Одобрил:……
……
/име, фамилия и подпис/:……

Дата:……г.,
№ и дата на удостоверението за упражняване на лесовъдска практика:……

Утвърдил:……
……
/име, фамилия, подпис/:……
/попълва се само в случаите на чл.53, ал.4 от НСГ/
Дата:……г.,
№ и дата на удостоверението за упражняване на лесовъдска практика:……

ТЕХНОЛОГИЧЕН ПЛАН №…..

За добив на дървесина от отдел ……64……..…… подотдел ……А……..……..……

На ТП ДГС / ДЛС / УОГС ……гр. Панчарево……/попълва се само за държавни гори / Община ……гр. Панчарево……; Землище ……гр. Панчарево……; имот с /кадастрален идентификатор/ КВС/ №……,/попълва се само за недържавни гори/

I. Схема за добива на дървесина от насаждението

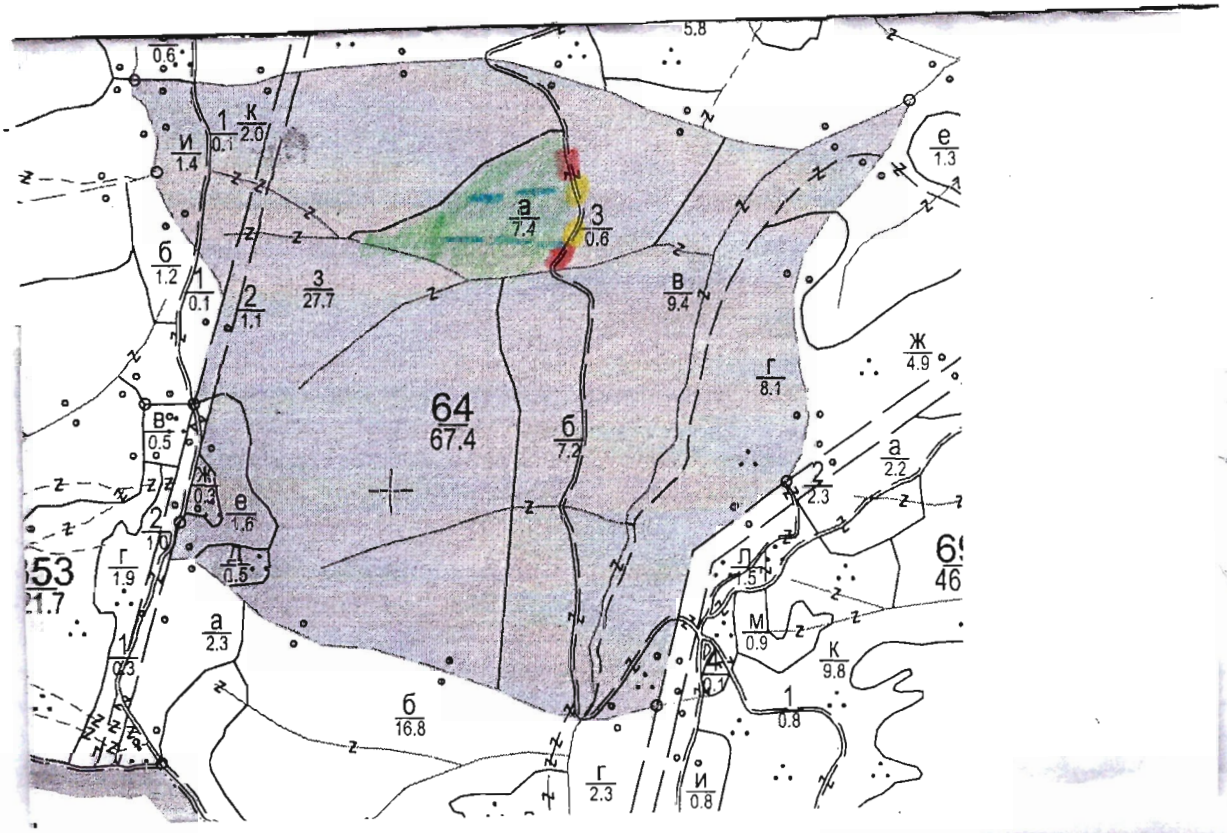

Легенда:

проектирани коларски вр. извозни пътища	Проектирани тракторни вр.извозни пътища
съществуващи извозни пътища	временен склад
съществуващ автомобилен път	трасе на въжена линия
просека	проектиран автомобилен път
маркирана граница	място за ПИ картиране

На схемата задължително се нанасят контурите на насаждението/имота, съществуващите и проектирани временни горски пътища, просеките за въжени линии, извозни пътища, временни складове както и връзката им със съществуващата автомобилна мрежа.

II. Технологични указания и параметри на технологичната инфраструктура

1.Дървесината в насаждението да се добива при спазване на технологичната схема по т. I

2.Сечта ще се **извършва с бензиномоторен трион чрез направа на клиновиден засек; кастренето на отсечените стъбла се извършва: в сечище**

3.Извозът от сечището до временните складове ще се осъществява **с животинска теглителна сила / механизирана техника на дълги и къси секции до 12м, сортименти; с влачене по терена, изцяло натоварени, а дървата и късите материали на самар /. Стриктно да се спазва спецификация за размери и качество одобрена със Заповед на директора на ЮЦДП.**

4.Проектирани нови горски автомобилни пътища съгласно наредба №5 за строителството в горските територии без промяна на предназначението им: дължина ……м, широчина ……м.

5.Изграждане/ремонт на временни извозни горски пътища /вярното се подчертава /:
5.1.Тракторни – допустимо разстояние между тях……..м /не по-малко от 40м/, дължина……м, широчина……..4м.
5.2.Коларски – разстояние между тях……..м /не по-малко от 40м/, дължина……м, широчина……..м.

6.Просеки за въжени линии: ……бр., допустимо разстояние между просеките ……м, дължина……м,широчина……..м
7.Направа на просеки……бр. допустимо разстояние между тях……м, дължина……м, широчина……..м
8.Изграждане на нови временни складове /бр., площ в ха / ……Изграждането им да е извън пътното платно то на горските пътища.
9.Мерки за опазване на оставащите на корен дървета, подраста, младиняка и почвата -**Дърветата подлежащи на сеч да се повалят в посока свободна от подраст, младиняк и стоящи дървета. При извоз оставащите на корен дървета да се пазят от нараняване.**

10.Начини на почистване на сечището

а/ Събиране на купчини в сечището в страни от оставащите на корен дървета и места без наличие на подраст

б/Разхвърляне в сечището

в/Изнасяне извън сечището

11.Материалите ще се извозят до временен склад отразен на технологичната схема за добив на дървесина по т.I

/когато мястото на временния склад няма данни, позволяващи точното му определяне или попада извън мащаба на схемата по т. I, се посочват географските му координати в градуси, минути и секунди./

12. Средно извозно разстояние:…120 м……
13.Други указания: Да се спазват разпоредбите на ЗГ, подзаконовите актове по прилагането му и изискванията на горската сертификация. Да се изнасят битовите отпадъци от сечището извън горските територии на определените за това места. Смяната на ГСМ също да се извършва на определените за това места. Извозените на временните складове дървени материали ще се окачествяват, кубират, надписват и складират върху лонгони без да се допират до стоящи дървета. Технологичната дървесина и дървата за огрев ще подреждат на фигури……

……
……Натура-2000 BG0001030 (Родопи-Западни)……
……BG0002083 (Западни Родопи) и BG0000578 (Чепинска……
……BKÍ-2 – Значими горски територии в Западни……
……Родопи. Сеченията в ретистъпни ниски……
……разпределени. Да се използват предимно съществуващи……
……вече направени нови пътища. Да се ограничи……
……Да се ползват предимно съществуващите……
……пътища.
……
……

14.Всички операции по подготвителните и основните работи да се извършват съгласно изискванията на Правилника за здравословни и безопасни условия на труд в горите и правилата за противопожарна безопасност в горите.

Известно ми е, че за посочени или попълнени неверни данни в настоящия документ нося наказателна отговорност по реда на Глава девета от Наказателния кодекс.

Изготвил:……/подпис, име и фамилия/
Дата:23.01.2026……год.
Място на издаване:……
№ и дата на удостоверението за упражняване на лесовъдска практика:……

ЗАПОЗНАТ с технологичния план:……/попълва се след издаване на позволителното за сеч/
Лицето по чл.108, ал.2 от ЗГ, на което е издадено позволително за сеч №……
……

/трите имена, подпис, дата/

№ и дата на удостоверението за упражняване на лесовъдска практика:……

Приложение № 3 към Заповед № ЗАП-00372-22.04.2026г

Образец по чл.53, ал.6 от НСГ

Одобрил:……
……
/име, фамилия и подпис/:……

Дата:……г.,
№ и дата на удостоверението за упражняване на лесовъдска практика:……

Утвърдил:……
……
/име, фамилия, подпис/:……
/попълва се само в случаите на чл.53, ал.4 от НСГ/
Дата:……г.,
№ и дата на удостоверението за упражняване на лесовъдска практика:……

ТЕХНОЛОГИЧЕН ПЛАН №…..

За добив на дървесина от отдел ……64…… подотдел ……3……

На ТП ДГС / ~~ДЛС / УОГС~~ ……Първи р-л……/попълва се само за държавни гори / Община ……; Землище ……Р-л……; имот с /кадастрален идентификатор/ КВС/ №……,/попълва се само за недържавни гори/

I. Схема за добива на дървесина от насаждението



Легенда:

± ± ± ±	проектирани коларски вр. извозни пътища	» » » » »	Проектирани тракторни вр.извозни пътища
- - - - -	съществуащи извозни пътища	▲▲▲	временен склад
═══	съществуващ автомобилен път	xxxxx	трасе на въжена линия
^^^^^	просека	=+=+=	проектиран автомобилен път
	насаждение за ухвояване		мера за обладъчи

На схемата задължително се нанасят контурите на насаждението/имота, съществуващите и проектирани временни горски пътища, просеките за въжени линии, извозни пътища, временни складове както и връзката им със съществуващата автомобилна мрежа.

II. Технологични указания и параметри на технологичната инфраструктура

1.Дървесината в насаждението да се добива при спазване на технологичната схема по т. I

2.Сечта ще се **извършва <u>с бензиномоторен трион чрез направа на клиновиден засек</u>; <u>кастренето на отсечените стъбла се извършва: в сечище</u>**

3.Извозът от сечището до временните складове ще се осъществява **с животинска теглителна сила / механизирана техника на дълги и къси секции до 12м, сортименти; с влачене по терена, изцяло натоварени, а дървата и късите материали на самар /. Стриктно да се спазва спецификация за размери и качество одобрена със Заповед на директора на ЮЦДП.**

4.Проектирани нови горски автомобилни пътища съгласно наредба №5 за строителството в горските територии без промяна на предназначението им: дължина ……м, широчина ……м.

5.Изграждане/ремонт на временни извозни горски пътища /вярното се подчертава /:
5.1.Тракторни – допустимо разстояние между тях……..м /не по-малко от 40м/, дължина……м, широчина……4м.
5.2.Коларски – разстояние между тях……м /не по-малко от 40м/, дължина……м, широчина……м.

6.Просеки за въжени линии: ……бр., допустимо разстояние между просеките ……м, дължина……м,широчина……м
7.Направа на просеки……бр. допустимо разстояние между тях……м, дължина……м, широчина……м
8.Изграждане на нови временни складове /бр., площ в ха / ……Изграждането им да е извън пътното платно то на горските пътища.
9.Мерки за опазване на оставащите на корен дървета, подраста, младиняка и почвата -**Дърветата подлежащи на сеч да се повалят в посока свободна от подраст, младиняк и стоящи дървета. При извоз оставащите на корен дървета да се пазят от нараняване.**

10.Начини на почистване на сечището

(а/ Събиране на купчини в сечището в страни от оставащите на корен дървета и места без наличие на подраст

б/Разхвърляне в сечището

в/Изнасяне извън сечището

11.Материалите ще се извозят до временен склад отразен на технологичната схема за добив на дървесина по т.I

/когато мястото на временния склад няма данни, позволяващи точното му определяне или попада извън мащаба на схемата по т. I, се посочват географските му координати в градуси, минути и секунди./

12. Средно извозно разстояние:……350 м……
13.Други указания: Да се спазват разпоредбите на ЗГ, подзаконовите актове по прилагането му и изискванията на горската сертификация. Да се изнасят битовите отпадъци от сечището извън горските територии на определените за това места. Смяната на ГСМ също да се извършва на определените за това места. Извозените на временните складове дървени материали ще се окачествяват, кубират, надписват и складират върху лонгони без да се допират до стоящи дървета. Технологичната дървесина и дървата за огрев ще подреждат на фигури……
Полага б. пазар 2000 BG000020 Сечищи 3 и 4 BICC 2, BICC 3, BICC 4.4 и BICC 5
……
……
……
……
……
……
……
……
……

14.Всички операции по подготвителните и основните работи да се извършват съгласно изискванията на Правилника за здравословни и безопасни условия на труд в горите и правилата за противопожарна безопасност в горите.

Известно ми е, че за посочени или попълнени неверни данни в настоящия документ нося наказателна отговорност по реда на Глава девета от Наказателния кодекс.

Изготвил:……/подпис, име и фамилия/
Дата:……год.
Място на издаване:……
№ и дата на удостоверението за упражняване на лесовъдска практика:……

ЗАПОЗНАТ с технологичния план:……/попълва се след издаване на позволителното за сеч/
Лицето по чл.108, ал.2 от ЗГ, на което е издадено позволително за сеч №……
……

/трите имена, подпис, дата/

№ и дата на удостоверението за упражняване на лесовъдска практика:……

Приложение № 3 към Заповед № ЗАП-00372-22.04.2026г.

Образец по чл.53, ал.6 от НСГ

Одобрил:……
……
/име, фамилия и подпис/:……

Дата:……г.,
№ и дата на удостоверението за упражняване на лесовъдска практика:……

Утвърдил:……
……
/име, фамилия, подпис/:……
/попълва се само в случаите на чл.53, ал.4 от НСГ/
Дата:……г.,
№ и дата на удостоверението за упражняване на лесовъдска практика:……

ТЕХНОЛОГИЧЕН ПЛАН №…..

За добив на дървесина от отдел ……34…… подотдел ……Е……

На ТП ДГС / ~~ДЛС / УОГС~~ ……Пещера……/попълва се само за държавни гори / Община ……Пещера……; Землище ……РАДИЛОВО……; имот с /кадастрален идентификатор/ КВС/ №……,/попълва се само за недържавни гори/

I. Схема за добива на дървесина от насаждението

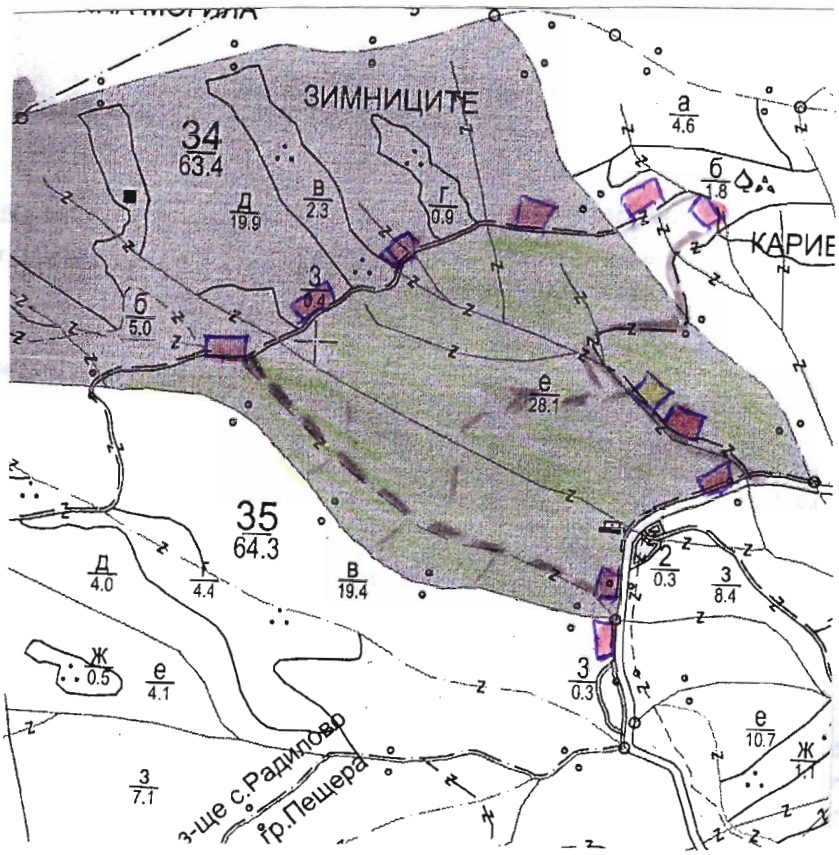

Легенда:

± ± ± ±	проектирани коларски вр. извозни пътища	»»»»»	Проектирани тракторни вр.извозни пътища
- - - - -	съществуащи извозни пътища	▲▲▲	временен склад
=====	съществуващ автомобилен път	xxxxx	трасе на въжена линия
^^^^^^	просека	=+=+=	проектиран автомобилен път
	маркирана гаст		место за отпадъци и тсц

На схемата задължително се нанасят контурите на насаждението/имота, съществуващите и проектирани временни горс пътища, просеките за въжени линии, извозни пътища, временни складове както и връзката им със съществуваща автомобилна мрежа.

II. Технологични указания и параметри на технологичната инфраструктура

1.Дървесината в насаждението да се добива при спазване на технологичната схема по т. I

2.Сечта ще се **извършва <u>с бензиномоторен трион чрез направа на клиновиден засек</u>; <u>кастренето на отсечените стъб</u> се извършва: в сечище**

3.Извозът от сечището до временните складове ще се осъществява **с животинска теглителна сила / механизирана техника на дълги и къси секции до 12м, сортименти; с влачене по терена, изцяло натоварени, а дървата и късите материали на самар /. Стриктно да се спазва спецификация за размери и качество одобрена със Заповед на директора на ЮЦДП.**

4.Проектирани нови горски автомобилни пътища съгласно наредба №5 за строителството в горските територии без промяна на предназначението им: дължина ……м, широчина ……м.

5.Изграждане/ремонт на временни извозни горски пътища /вярното се подчертава /:
5.1.Тракторни – допустимо разстояние между тях……м /не по-малко от 40м/, дължина……м, широчина……4м.
5.2.Коларски – разстояние между тях……м /не по-малко от 40м/, дължина……м, широчина……м.

6.Просеки за въжени линии: ……бр., допустимо разстояние между просеките ……м, дължина……м,широчина……м
7.Направа на просеки……бр. допустимо разстояние между тях……м, дължина……м, широчина……м
8.Изграждане на нови временни складове /бр., площ в ха / ……Изграждането им да е извън пътното платно то на горските пътища.
9.Мерки за опазване на оставащите на корен дървета, подраста, младиняка и почвата -**Дърветата подлежащи на сеч да се повалят в посока свободна от подраст, младиняк и стоящи дървета. При извоз оставащите на корен дървета да се пазят от нараняване.**

10.Начини на почистване на сечището

а/ Събиране на купчини в сечището в страни от оставащите на корен дървета и места без наличие на подраст

б/Разхвърляне в сечището

в/Изнасяне извън сечището

11.Материалите ще се извозят до временен склад отразен на технологичната схема за добив на дървесина по т.I

/когато мястото на временния склад няма данни, позволяващи точното му определяне или попада извън мащаба на схемата по т. I, се посочват географските му координати в градуси, минути и секунди./

12. Средно извозно разстояние:……350м……
13.Други указания: Да се спазват разпоредбите на ЗГ, подзаконовите актове по прилагането му и изискванията на горската сертификация. Да се изнасят битовите отпадъци от сечището извън горските територии на определените за това места. Смяната на ГСМ също да се извършва на определените за това места. Извозените на временните складове дървени материали ще се окачествяват, кубират, надписват и складират върху лонгони без да се допират до стоящи дървета. Технологичната дървесина и дървата за огрев ще подреждат на фигури. ВІСС 2 – Биосистеми и мозайки от биосистеми с голямо и равнинна значение или национално значение в които съществуват ценни популации на повече от 1 % от световните популации на видове в ест. отдели на разпространение и обилие. ВІСС 3 – Биосистеми и местообитания редки защитени или застрашени от изчезване биосистеми и фитоценози или части от тях. ВІСС 4 – гори, които предоставят бариери за разпространението на пожари

14.Всички операции по подготвителните и основните работи да се извършват съгласно изискванията на Правилника за здравословни и безопасни условия на труд в горите и правилата за противопожарна безопасност в горите.

Известно ми е, че за посочени или попълнени неверни данни в настоящия документ носа наказателна отговорност по реда на Глава девета от Наказателния кодекс.

Изготвил:Цвяр Тахов……/подпис, име и фамилия/
Дата:……11.09.2026г.……год.
Място на издаване:гр. ОГС-Велинград
№ и дата на удостоверението за упражняване на лесовъдска практика:7232/25.06.2012г.

ЗАПОЗНАТ с технологичния план:……/попълва се след издаване на позволителното за сеч/
Лицето по чл.108, ал.2 от ЗГ, на което е издадено позволително за сеч №……
……

/трите имена, подпис, дата/

№ и дата на удостоверението за упражняване на лесовъдска практика:……